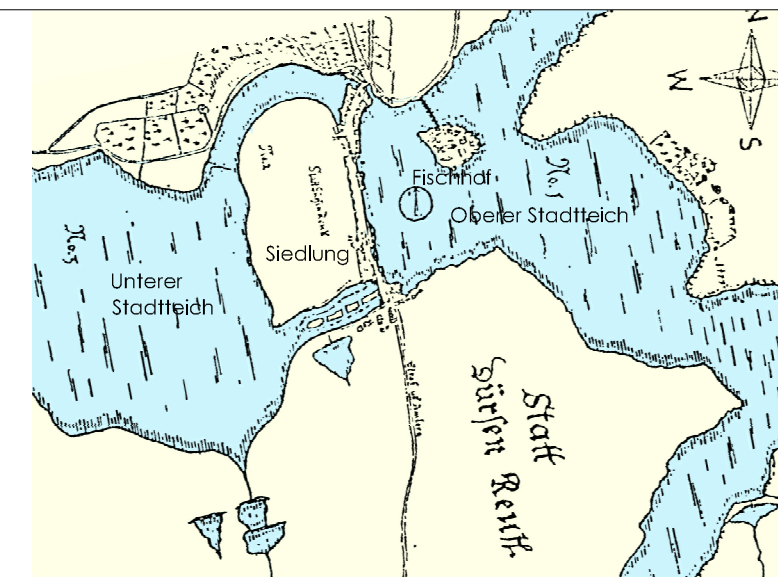


Historische Situation - eine Stadt im Wasser



Ansicht der Stadt Tirschenreuth nach einem Kupferstich von Matthäus Merian, 1644





Lageplan Stadt Tirschenreuth, gez. von Max Gleißner nach einer Karte des kurfürstlichen Feldmessers Hartmann Rumpff von 1617



Aktuelle Bebauung der Tirschenreuther Altstadt mit einem Auszug aus dem Urkataster von 1849 und der ungefähren Ausdehnung der Stadtteiche um 1617, historische Verortungen sind markiert
M 1: 5000



Blick auf die Fischhofbrücke, erbaut 1748 - 1750 von Baumeister Philippo Muffone

Bauvorhaben:	Städtebauliche Analyse der Stadt Tirschenreuth		
Planinhalt:	Themenkarte 01 Historische Situation	Projekt-Nr.:	R 045
		Plan-Nr.:	K 01
		Datum:	28.07.2008
		Bearbeiter:	Risi, Gleißner, LS
		Maßstab:	1: 5000
Bauherr:	Stadt Tirschenreuth Maximilianplatz 35 95643 Tirschenreuth	Unterschrift:	
Verfasser:	 apg 90 architekturgenossenschaft  NRT Landschaftsarchitekten	Unterschrift:	